

ÖSTERGÖTLANDS LÄNS ALLMÄNNA KUNGÖRELSER

N:r 86

Ser. B

N:r 86 Angående skyddsområden och skyddsföreskrifter avseende grundvattentillgångar i Kisa samhälle, Kinda kommun.

Länsstyrelsen har 1976-11-01 med stöd av 2 kap 64 § vattenlagen fastställt följande skyddsföreskrifter avseende grundvattentillgången vid Mjällerum, Bjärkeryd och Karlberg inom Kisa samhälle i Kinda kommun.

Nedan angivna bestämmelser skall gälla inom det skyddsområde som utmärkts på bifogad karta. Skyddsområdet skall vara indelat i tre brunnsområden, tre inre skyddsområden samt en yttre skyddsområde.

§ 1.

Inom brunnsområdena får endast vattentäktverksamhet bedrivas.

§ 2

Inom skyddsområdet i övrigt skall gälla följande.

a) Förvaring, hantering och transport av petroleumprodukter och andra brandfarliga varor skall ske i enlighet med bestämmelserna i Kungl Kommerskollegi i tillämpningsföreskrifter till förordningen den 1 december 1961 (nr 568) om brandfarliga varor. Inom skyddsområdet skall anordning för förvaring, hantering och transport vara så utförd, att vätskan beräknas inte kunna komma lös.

b) Anordningarna, som avses under a), skall skötas och underhållas så, att de fungerar på avsett sätt. Förekommande spill eller läckage skall omedelbart rapporteras till hälsovårdsnämnden och brandkåren.

c) Vid varje ovan- eller underjordisk utomhuscistern samt utomhus beläget påfyllningsrör för brandfarlig vätska skall finnas varningsskylt med upplysning om att cisternen är belägen inom skyddsområde för vattentäkt.

d) Regelmässig uppställning av fordon avsett för transport av brandfarlig vätska får ske först efter anmälan till hälsovårdsnämnden, som i samråd med vattenverkets huvudman har att pröva huruvida skyddsåtgärder erfordras.

e) Stationärt uppställd med flytande bränsle driven maskin skall förses med uppsamlingskärl för spill under motor och bränslebehållare. Kärlen skall rymma hela den vid maskinen förekommande bränslemängden och vara så beskaffade, att uppsamlat bränsle med säkerhet hindras tränga ned i marken. Innehavare av sådan maskin skall tillse att uppsamlingsanordningen ej genom vattenfyllning eller på annat sätt bringas ur funktionsdugligt skick.

f) Förvaring, hantering och transport av andra för grundvattnet skadliga ämnen såsom smörj- och transformatorolja, tjärprodukter, fenoler, organiska lösningsmedel, gifter för bl a skadedjurs bekämpning och växtutrotning, dammbindningsmedel samt industriella råvaror, produkter och avfallsämnen skall ske

i överensstämmelse med St industriverks motsvarande föreskrifter för brandfarliga varor i den mån inte hälsovårdsnämnden efter särskild prövning i samråd med vattenverkets huvudman medger lindring i kraven.

g) Anläggning för förvaring av stallgödsel, djururin och dylikt ävensom ensilageanläggning får anordnas endast i den mån det är möjligt att vidtaga helt betryggande åtgärder mot grundvattenförorening. Anläggningarna skall vara täta och deras innehåll får ej genom bräddning, t ex vid regntillfällen, nedtränga i marken. Skyddsanordningarna skall utföras enligt av hälsovårdsnämnden i varje särskilt fall lämnade anvisningar.

h) Naturgödsel och andra gödningsämnen ävensom djurbekämpnings- och växtutrottningsmedel samt dammbindande ämnen får användas endast i den omfattning, som erfordras för normalt utnyttjande av fastigheter för jordbruk och skogsbruk samt för underhåll av vägar.

i) Avloppsvatten får ej utsläppas på eller i marken. Hälsovårdsnämnden kan medge tillstånd till avloppsutsläpp inom yttre skyddszonen, om det kan ske utan risk för grundvattnet. Avloppsledningar med tillhörande brunnar skall utföras med täta rör och med täta fogar.

k) Sopor, latrin och annat avfall, som kan skada grundvattnet får ej avstjälpas eller nedgrävas inom skyddsområdet.

l) Sand- och grustäkt för annat än husbehov får icke ske till lägre nivå än tre meter över högsta grundvattenytan inom inre skyddszonen och en meter över högsta grundvattenytan inom den yttre skyddszonen. Högsta grundvattenytan skall bestämmas med utgångspunkt från utförda grundvattenundersökningar, om vilka vattenverkets huvudman lämnar upplysning vid förfrågan.

Vid större schaktningsarbeten skall hänsyn tagas till grundvattennivån i jordlagren. Schaktningsarbeten till lägre grundnivå än en meter över konstaterad högsta grundvattenyta får endast ske efter tillstånd av byggnadsnämnden.

§ 3

På väl synlig plats invid vägar, som leder in i skyddsområdet eller genom detsamma, uppsättes genom huvudmannens försorg varningsskylt med följande text:

”Skyddat vatten. Grundvattentäkt. Vid risk för att skada vatten. Kontakta brandkåren, tel. 90 000. HÄLSOVÅRDSNÄMNDEN.”

§ 4

Om tillsyn över efterlevnaden av bestämmelserna i 2 § stadgas i 2 och 38 §§ hälsovårdsstadgan.

§ 5

Förseelser mot föreskrifterna i 2 § b) och d) — l), bestraffas som i 13 kap 14 § andra stycket vattenlagen sägs.

Hälsovårdsnämnden skall av både huvudmannen och av dessa föreskrifter berörda fastighetsägare hållas underrättad om sådana vidtagna åtgärder, som av något skäl kan tänkas påverka vattnets kvalitet i råvattentäkten.

Detta beslut skall omedelbart, utan hinder av förd talan, lända till efterrättelse och gälla intill dess annorlunda förordnats.

Besvär över detta beslut kan anföras genom skrivelse till kammarrätten i Stockholm, Fack, 103 10 Stockholm. Skrivelsen skall ha kommit in till kammarrätten inom tre veckor från den dag klaganden fått del av beslutet. Klaganden bör i besvärsskrivelsen tydligt ange länsstyrelsens beslut eller foga beslutet till skrivelsen. Vidare bör klaganden meddela sin fullständiga adress.

Linköping 1976-11-08.

LÄNSSTYRELSEN



[Illegible text in a rectangular box]


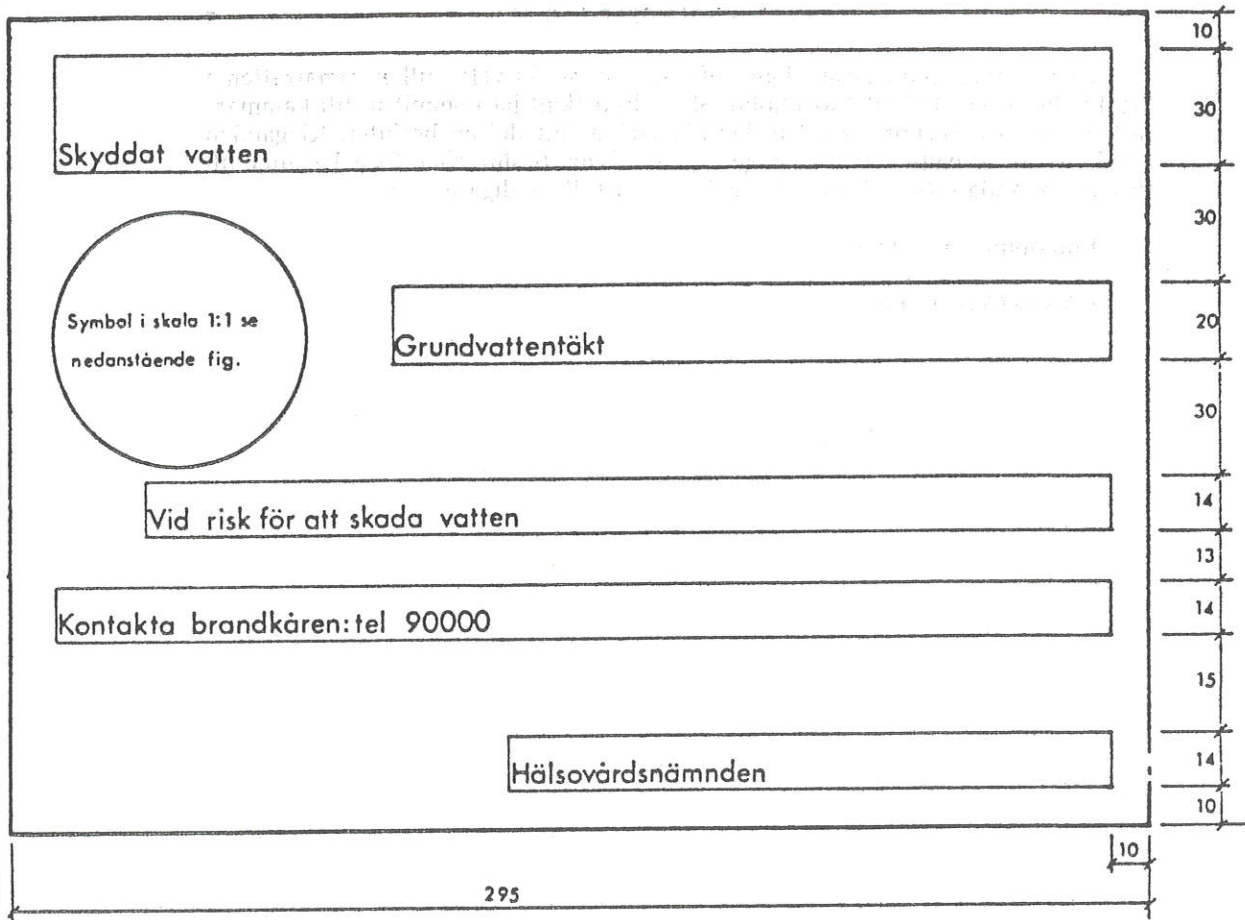
[Illegible text in a rectangular box]

[Illegible text in a rectangular box]

[Illegible text, possibly a signature or official name]



[Illegible text at the bottom of the stamp]

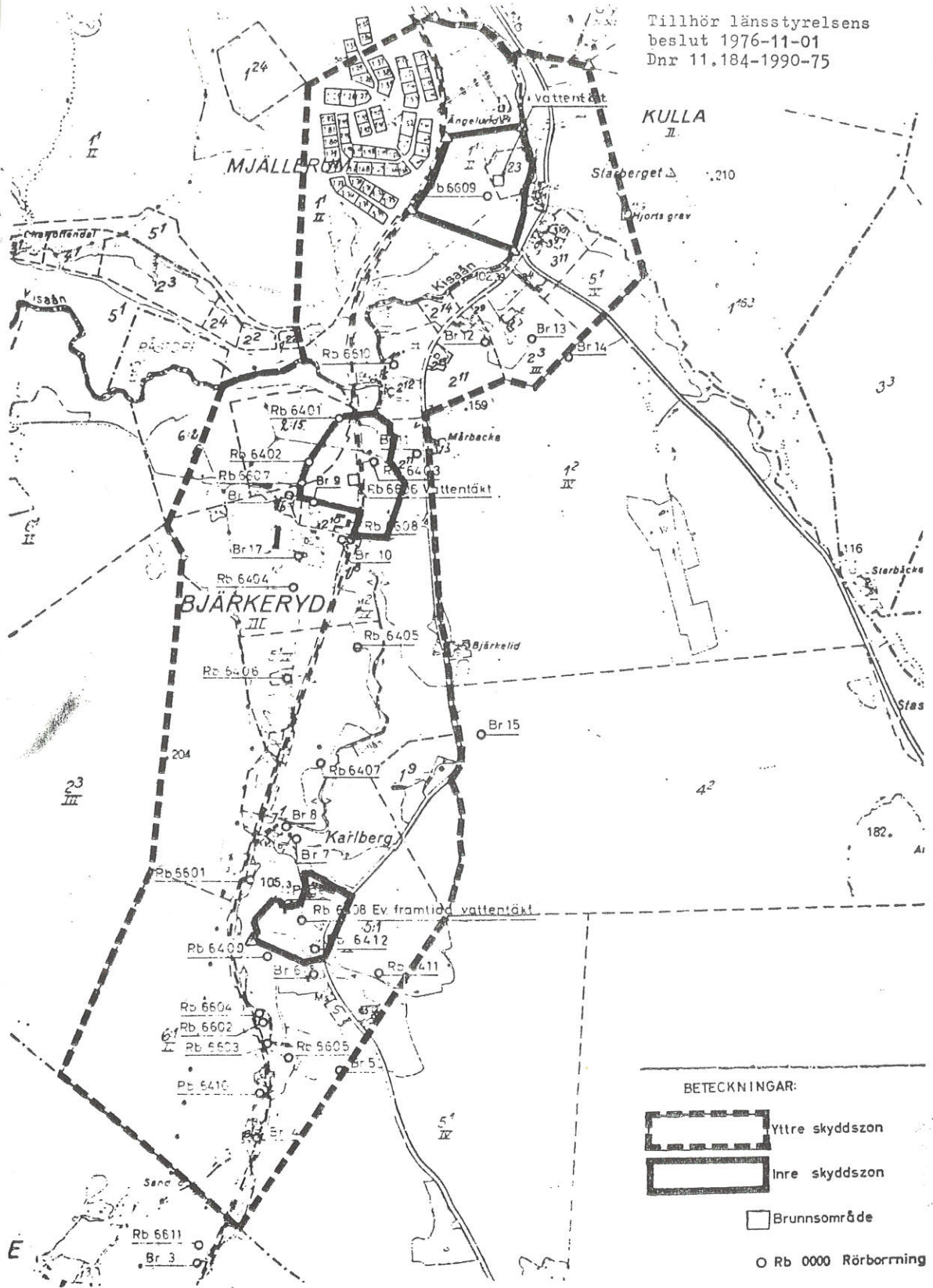


Skala 1:1

Vit text enl. SIS 03 00 11
30, 20 resp. 14 mm

Ljusblå bottenfärg nr 12 enl.
TSV:s färglikare FVT 0.0.4

Tillhör länsstyrelsens
 beslut 1976-11-01
 Dnr 11.184-1990-75



Vattenskyddsområde Kisa vattentäcker

-  Brunnsområde
-  Inre skyddzon
-  Yttre skyddszon



Kartan upprättad av Metria AB 2016-02-20
Smedjegatan 3, 573 31 Tranås tel 010-121 81 73

