

# Skyddsbestämmelser för vattenförsörjningen för Horns samhälle, vattentäkten vid Torsåkra

Utdrag ut domen 20.12.1985 från  
Vattendomstolen vid Växjö Tingsrätt

## Skyddsområde och skyddsbestämmelser

Till skydd mot förorening av grundvattnet vid de nu lagligförklarade grundvattentäkterna vid Torsåkra förordnar vattendomstolen jämlikt 2 kap 62 § första stycket vattenlagen om skyddsområde inom det merkområde som utmärkts på ritning (skala 1:2000) nr 4919-6277, dagtecknad 27.11.1979 och senast reviderad 22.3.1983 och vilken betecknats "KINDA KOMMUN, KISA, HORN, Vattenförsörjning, Fastighetsförteckning" (aktsid 113).

Såsom skyddsbestämmelser inom området skall gälla nedan angivna föreskrifter. Dessa skall gälla som servitut till förmån för vattentäktfastigheten Flarka 11:1 i Horns socken beträffande berörda delar av fastigheterna Torsåkra 5:1, Torsåkra 6:1, Torsåkra Norrgård 2:3, Tors-

Åkra Norrgård 2:5 samt Torsåkra Södergård 1:3, alla i Horns socken.

Skyddsbestämmelserna skall vidare gälla som servitut till förmån för sagda vattentäktsfastighet i fastigheterna Torsåkra 5:1, Torsåkra 6:1, Torsåkra Norrgård 2:3 samt Torsåkra Södergård 1:3 (Torsåkra by) såvitt avser fastigheternas rätt till följande för byn samfällda områden inom skyddsområdet, nämligen grustag, notplan och väg.

Angivna servitutsbestämmelser skall sålunda innebära inskränkningar i rätten att förfoga över inom skyddsområdet belägna fastighetsdelar och samfällda områden.

Skyddsbestämmelserna skall ha följande innehåll.

I. Inre och yttre skyddszon (heldragen och streckad begränsningslinje)

a) Avloppsvatten från bebyggelse, industri eller därmed jämförbar anläggning, t ex ensilageanläggning, får inte utsläppas i marken, grunden eller i diken eller annat vattenområde, såvida inte av kommunen godkända skyddsanordningar har utförts.

Avloppsledningar med tillhörande brunnar skall utföras av täta rör och med täta fogar. Disk- och tvättvatten från enstaka hushåll får dock utsläppas därest hälsö- värdsnämnden lämnat medgivande.

b) Upplag av gödsel får inte ske annorledes än på underlag av betong (utan golvbrunn) med så höga och täta kanter att bräddning förhindras. Upplag skall vara försett med tak. Urin och gödselvatten från upplaget skall uppsamlas i tät brunn, vilken - om den ges erforderlig volym - kan ersätta tak över gödselstaden.

II. Härutöver för inre skyddszon (heldragen begränsningslinje)

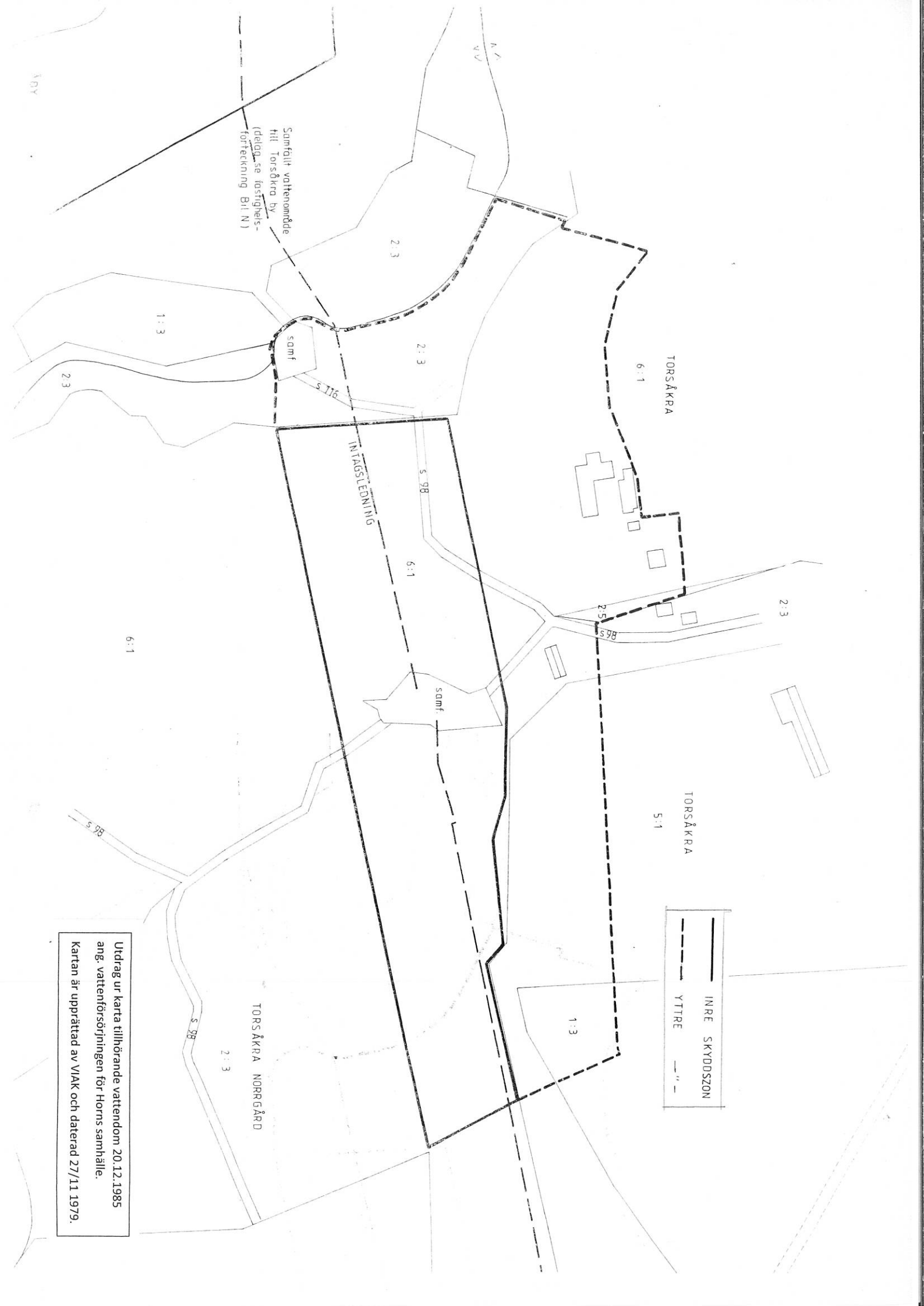
Större schaktningsarbeten - dock inte grund för hus - samt täktverksamhet, för vilken täktplan erfordras, får inte ske till lägre nivå än + 90,0 m i RH 00, d v s 3 m över högsta grundvattenyta (+ 87,0 m).

Länsstyrelsen får emellertid i samråd med kommunen medge grusbrytning enligt täktplan under nämnda nivå, om så bedöms kunna ske utan risk för förorening av grundvattnet eller för försämrade grundvattenbildning.

III. Härutöver för yttre skyddszon (streckad begränsningslinje)

Verksamhet, varom nämns under II får inte ske till lägre nivå än + 88,0 m, d v s 1 m över högsta naturliga grundvattennivå (+ 87,0 m).

---



Samfälligt vattenområde  
 till Torsåkra by  
 (deläg, se fastighets-  
 förteckning Bil. N)

TORSÅKRA



TORSÅKRA

TORSÅKRA NORRGÅRD

INRE SKYDDSZON  
 YTRE

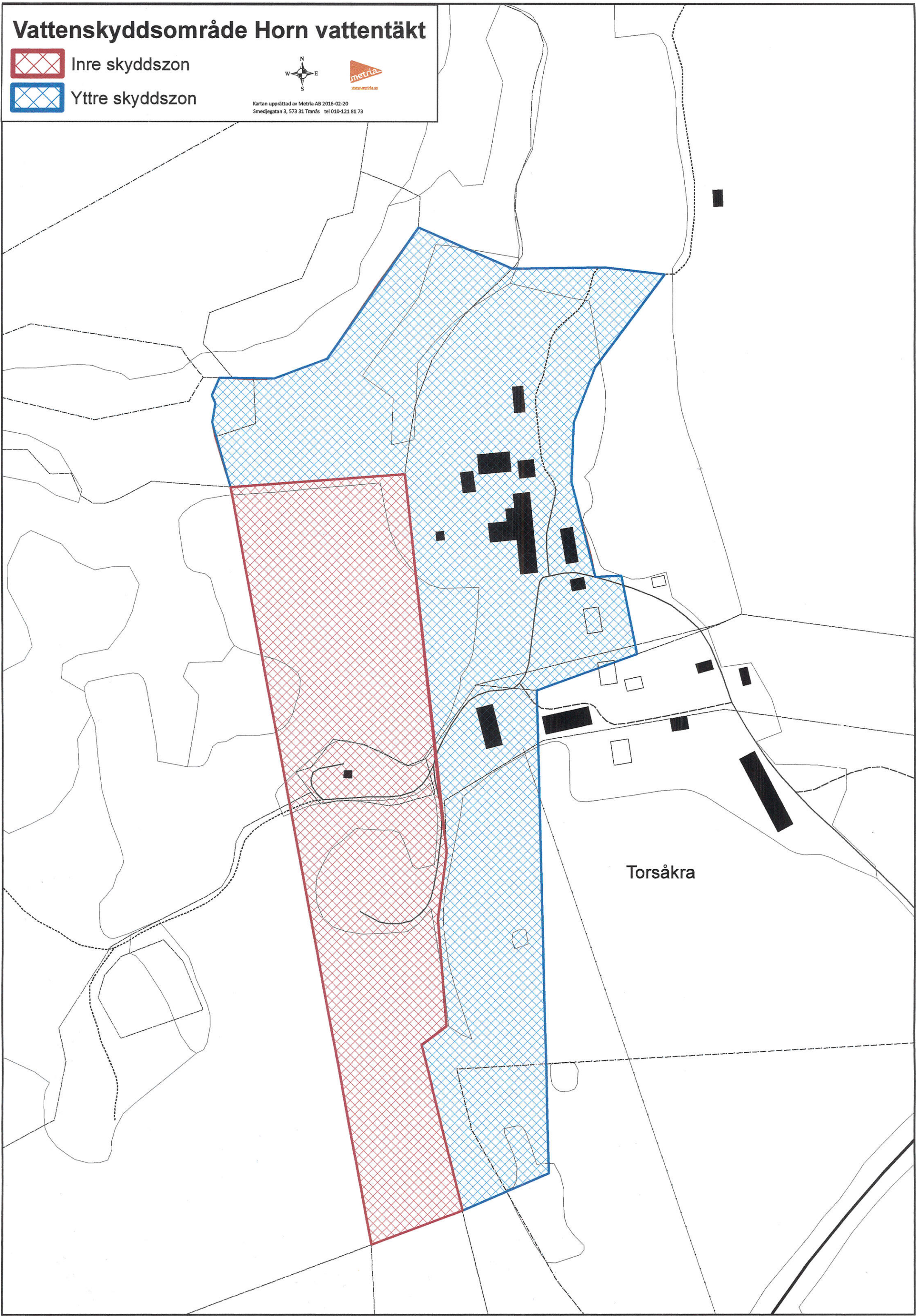
Utdrag ur karta tillhörande vattendom 20.12.1985  
 ang. vattenförsörjningen för Horns samhälle.  
 Kartan är upprättad av VIAK och daterad 27/11 1979.

# Vattenskyddsområde Horn vattentäkt

-  Inre skyddszon
-  Yttre skyddszon



Kartan upprättad av Metria AB 2016-02-20  
Smedjegatan 3, 573 31 Tranås tel 010-121 81 73



Torsåkra